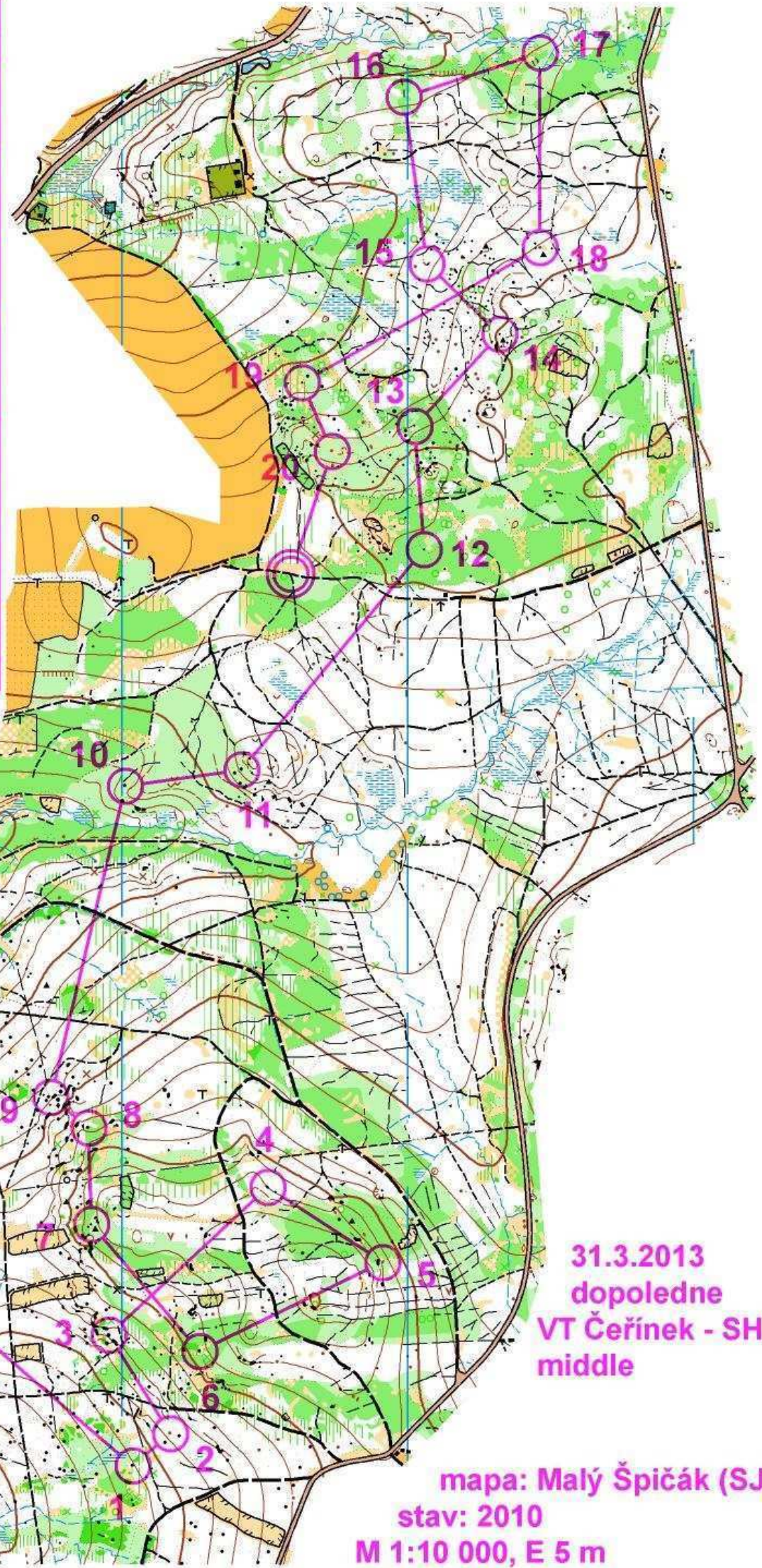


A		6,0 km	
1	101	▲	○
2	102	•	♂
3	103	↑	♂
4	104	←	♂
5	105	○	○
6	106	→	♂
7	107	↗	♂
8	108	→	♂
9	109	▲	♂
10	110	▲	♂
11	111	↗	♂
12	112	▲	♂
13	113	↗	♂
14	114	↑	♂
15	115	∪	
16	116	↗	⊥
17	117	⊙	⊙
18	118	•	♂
19	119	↗	♂
20	120	↑	♂

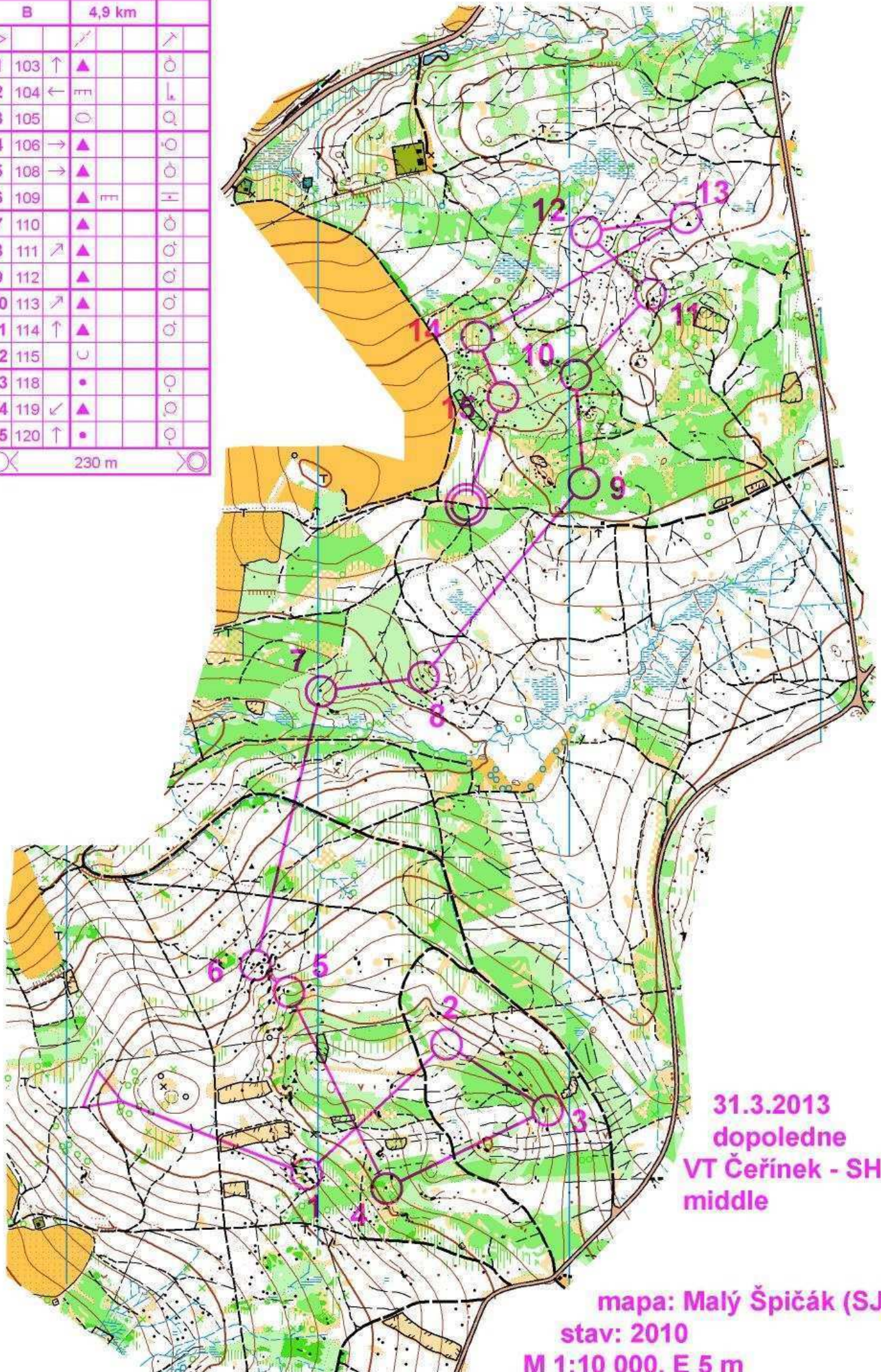
○ 230 m





B	4,9 km			
1	103	↑	▲	○
2	104	←	▬	⊥
3	105		○	○
4	106	→	▲	○
5	108	→	▲	○
6	109	▲	▬	▬
7	110	▲		○
8	111	↗	▲	♂
9	112	▲		♂
10	113	↗	▲	♂
11	114	↑	▲	♂
12	115	∪		
13	118	•		○
14	119	↙	▲	○
15	120	↑	•	○

○ 230 m ○



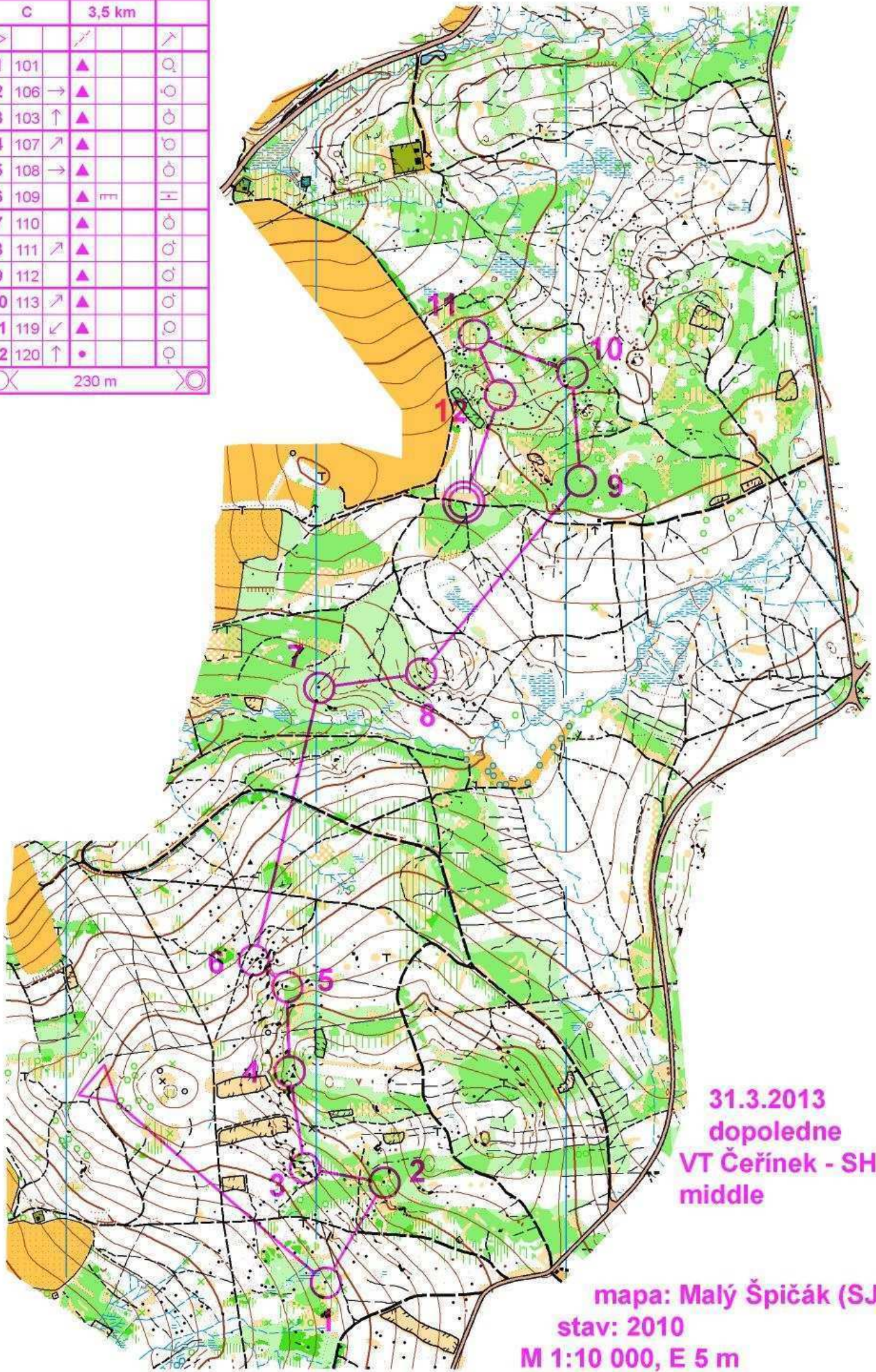
31.3.2013  
dopoledne  
VT Čeřínek - SHK  
middle

mapa: Malý Špičák (SJI)  
stav: 2010  
M 1:10 000, E 5 m



	C		3,5 km	
			↗	↘
1	101	▲		○
2	106	→	▲	○
3	103	↑	▲	○
4	107	↗	▲	○
5	108	→	▲	○
6	109	▲	mm	— —
7	110	▲		○
8	111	↗	▲	○
9	112	▲		○
10	113	↗	▲	○
11	119	↙	▲	○
12	120	↑	•	○

○ 230 m ○



31.3.2013  
dopoledne  
VT Čeřínek - SHK  
middle

mapa: Malý Špičák (SJI)  
stav: 2010  
M 1:10 000, E 5 m